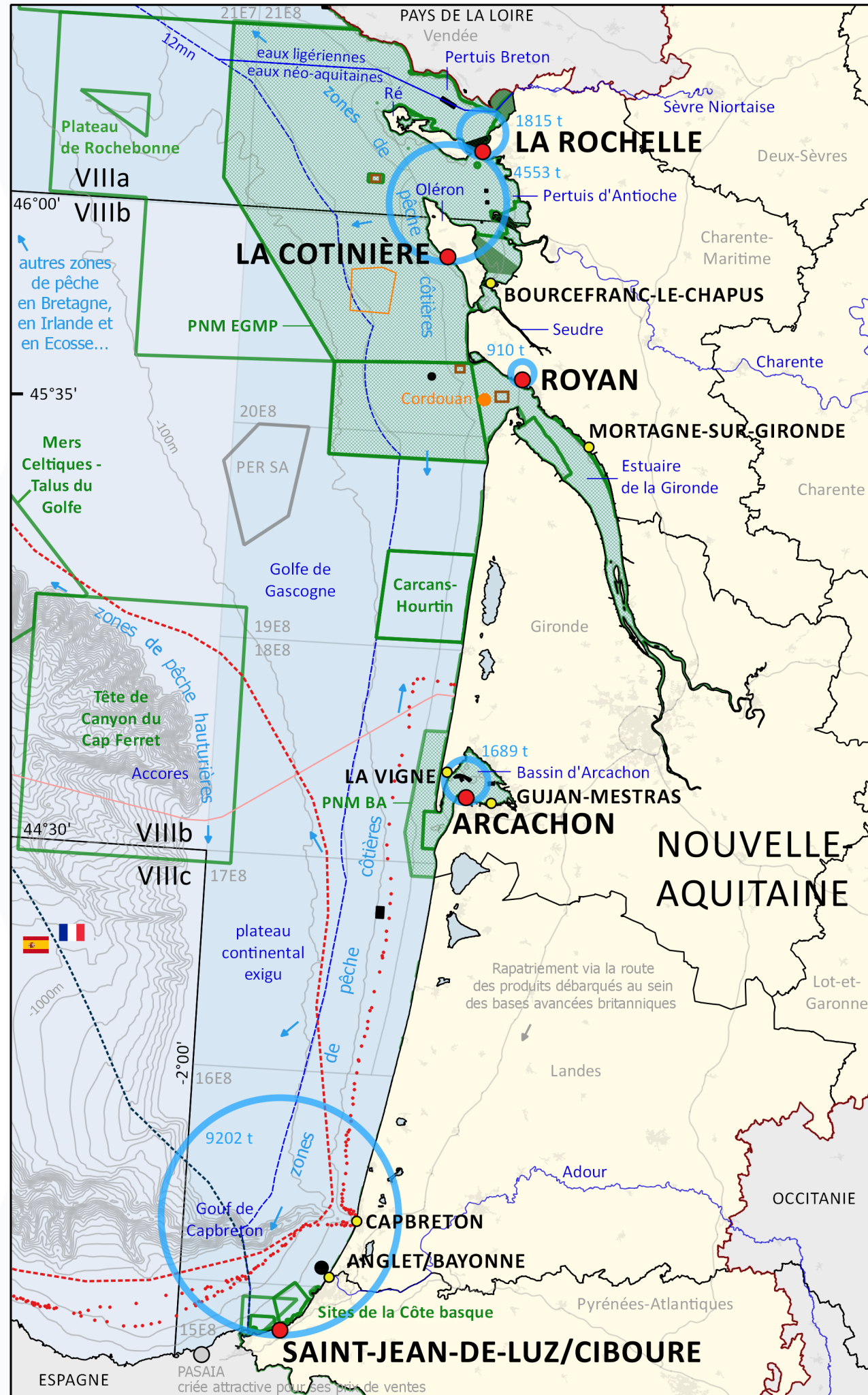


PÊCHE et usages maritimes

dans le Sud du Golfe de Gascogne



- Limites administratives**
Région Nouvelle-Aquitaine (orange rectangle)
Limites des eaux territoriales françaises (12 mn) (blue dashed line)
- Géomorphologie**
Isolignes topographiques du Golfe de Gascogne (grey hatched)
- Pêche**
Principaux ports de pêche (yellow dot)
Port avec halle-à-marée (red dot)
Volumes vendus sous halle-à-marée (moyenne 2017-2019) (blue circle)
- Zones d'exclusion de pêche**
Zones interdites à la pratique de pêche (black square)
- Zonage environnemental**
Parcs Naturels Marins (green hatched)
Réserves Naturelles Nationales (dark green hatched)
Sites Natura 2000 hors PNM (light green hatched)
- Futurs raccords sous-marins internationaux**
Projet de câbles électriques RTE Bordeaux/Bilbao (tracé hypothétique) (red dotted line)
Projet de câbles électriques XLinks Maroc/Royaume-Uni (tracé hypothétique) (red dashed line)
Projet de raccordement en fibre optique "AMITIE" France/Royaume-Uni/États-Unis (red solid line)
- Exploitation des ressources maritimes**
Sites d'extraction de granulats marins (orange rectangle)
Zone de prospection en vue d'une future extraction de granulats marins (PER) (grey rectangle)
Site potentiel d'installation d'un parc éolien offshore (orange rectangle)

Flotte néo-aquitaine en 2020

avec ports de la région comptant au minimum 10 unités

Caractéristiques :

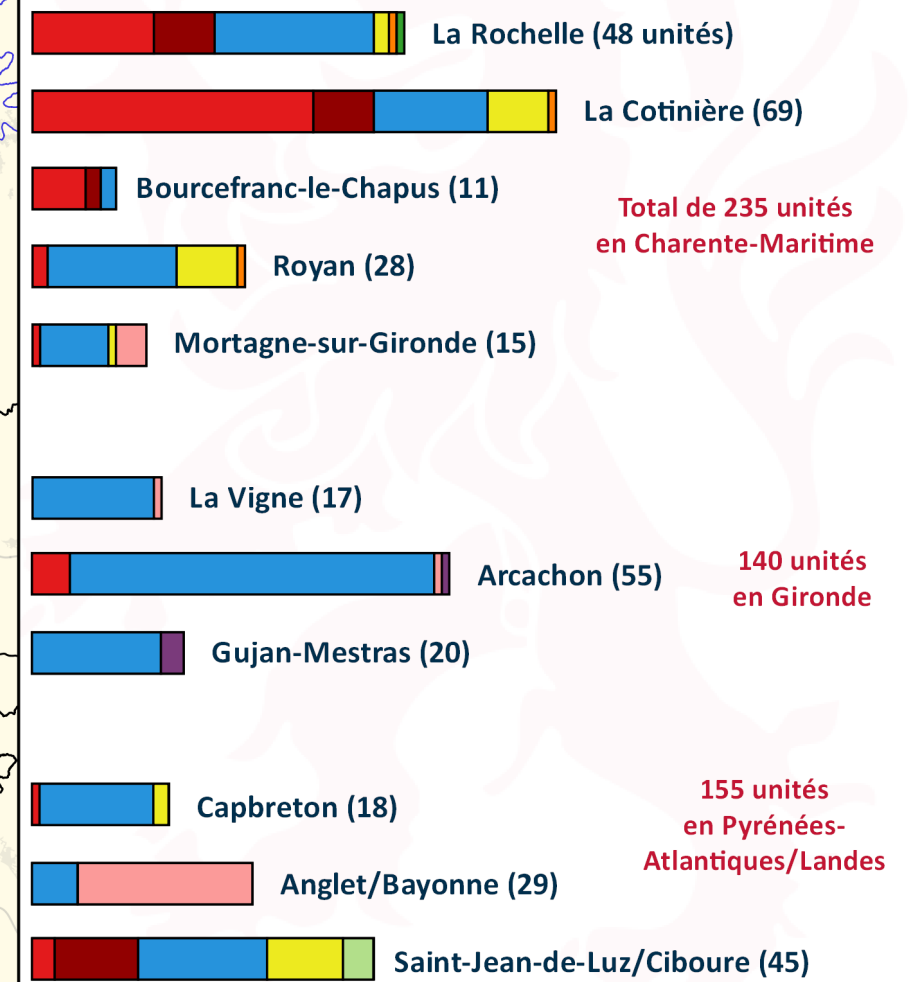
Nombre total de navires (avec permis) : 530

76% des navires mesurent < 12m

Grande polyactivité des navires

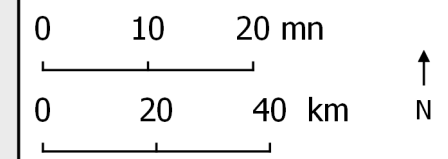
Prédominance du métier du filet

Nb de navires des principaux ports



- Métier principal observé**
- Chaluts (fond et/ou pélagique) (red square)
 - Dragues (dark red square)
 - Filets (blue square)
 - Lignes (yellow square)
 - Bolinche (light green square)
 - Casiers (orange square)
 - Tamis (pink square)
 - Pêche-à-pied (purple square)
 - Sennes (green square)

Remarque : la représentation graphique reste partielle, arbitraire, peut être soumise à interprétation et est présentée à un instant "t"



Sources : Datagouv, IGN, SHOM, Ifremer, DDTM/DIRM SA, criées
Réalisation : A. GUÉGUEN, CRPMEM Nouvelle-Aquitaine, août 2020

